



НАПОИТЕЛНИ СИСТЕМИ ЕАД КЛОН ШУМЕН

Изх. № РА-01-123
32-03 2023г.

ДО
ГОСПОЖА МАЯ КАРОВА
МЕНИДЖЪР ПРОЕКТИ
„РУЖИЦА ГРИЙН ПАУЪР“ ЕООД
П.К. 1407 ГР. СОФИЯ
БУЛ. „ДЖЕЙМС БАУЧЕР“ №51, ЕТ.16
ЕНЕРГОПРОЕКТ ТАУЪР

Относно: *Изграждане на Вятърен парк за производство на електрическа енергия - Ружица*

УВАЖАЕМА ГОСПОЖО КАРОВА,

В обхвата на проект „Изграждане на Вятърен парк за производство на електрическа енергия - Ружица“ на територията на общ. Каолиново и общ. Никола Козлево, обл. Шумен не попадат системи и съоръжения от хидромелиоративната инфраструктура, собственост или стопанисвани от „Напоителни системи“ ЕАД клон Шумен.

В тази връзка не е в компетенциите на дружеството да се произнесе относно обхвата и съдържанието на заданието за ОВОС, както и за препоръчителни мерки за предотвратяване, намаляване или отстраняване на предполагаемите отрицателни въздействия върху околната среда.


инж. Николай Николов
ВРИД Управител на „Напоителни системи“ ЕАД клон Шумен





Регионален исторически музей - Шумен
бул. "Славянски" № 17. тел./факс: (054) 877-410; (054) 800-626; (054) 875-487
www.museum-shumen.eu E-mail: museum-shumen@abv.bg

REGIONAL HISTORICAL MUSEUM - SHUMEN
bul. "Slavjanski" № 17. tel./fax: (054) 877-410; (054) 800-626; (054) 875-487



ДО
МАЯ КАРОВА
"Ружица Грийн Пауър" ЕООД
ГР. СОФИЯ, Р-Н ЛОЗЕНЕЦ
ОБЩ. СТОЛИЧНА
ОБЛАСТ СОФИЯ
БУЛ. „ДЖЕЙМС БАУЧЕР“ № 51, ет. 16
КОПИЕ:
МИНИСТЕРСТВО НА КУЛТУРАТА
НАЦИОНАЛЕН ИНСТИТУТ ЗА
НЕДВИЖИМО КУЛТУРНО НАСЛЕДСТВО

Относно: Наличие на недвижими културни ценности, относно инвестиционно намерение за „Изграждане на Вятърен парк за производство на електрическа енергия – Ружица“ именно имоти с идентификатори: 44865.19.31, 44865.15.36, 44865.14.5, 44865.14.27 – землище на с. Лятно, общ. Каолиново; 21960.15.104, 21960.15.105, 21960.17.7, 21960.12.74, 21960.15.106, 21960.15.107 – землище на с. Долина, общ. Каолиново; 43846.16.52, 43846.13.3, 43846.14.20, – землище на с. Лиси връх, общ. Каолиново; 63269.16.72, 63269.16.73, 63269.16.74, 63269.16.75, 63269.18.79, 63269.18.80, 63269.18.83, 63269.18.84, 63269.21.15, 63269.21.16, 63269.43.18, 63269.43.22, 63269.39.36, 63269.41.36, 63269.12.5, 63269.29.12, 63269.45.3 (за два вятърни генератора), 63269.12.33 - землище на с. Ружица, общ. Никола Козлево; 12509.60.6, 12509.63.2, 12509.72.1 - землище на с. Вълнари, общ. Никола Козлево; 77582.9.15, 77582.40.1 (за два вятърни генератора), 77582.1.5, 77582.37.1 - землище на с. Хърсово, общ. Никола Козлево; 78656.13.30, 78656.12.5, 78656.13.20 - землище на с. Църквица, общ. Никола Козлево; 39760.13.38, 39760.11.145, 39760.28.14 - землище на с. Крива река, общ. Никола Козлево; 39548.32.20, 39548.35.39, 39548.46.81, 39548.53.57, 39548.41.40, 39548.26.41, 39548.24.81, 39548.26.84, 39548.24.22, 39548.24.28, 39548.11.1, 39548.44.36, 39548.14.1, 39548.44.116, 39548.44.117, 39548.46.83, 39548.46.84, 39548.24.80 - землище на с. Красен дол, общ. Никола Козлево.

Уважаема г-жо Карова,

Съгласно договор за теренно археологическо проучване № 47 / 04.11.2022г. между Регионален исторически музей Шумен и "Ружица Грийн Пауър" ЕООД и с **Разрешение за теренно археологическо проучване № 456 / 2022 г.** на Съвета за теренни проучвания, съгласно чл. 148 от ЗКН, беше проведено теренно археологическо проучване с цел издирване и регистриране на археологически паметници.

Обхват на обхождането: Теренът на предварително посочените от вас парцели, предвидени за строеж на Ветроенергиен парк с идентификатори с №№ 44865.19.31, 44865.15.36, 44865.14.5, 44865.14.27 – землище на с. Лятно, общ. Каолиново; 21960.15.104, 21960.15.105, 21960.17.7, 21960.12.74, 21960.15.106, 21960.15.107 – землище на с. Долина, общ. Каолиново; 43846.16.52, 43846.13.3, 43846.14.20, – землище на с. Лиси връх, общ. Каолиново; 63269.16.72, 63269.16.73, 63269.16.74, 63269.16.75,

63269.18.79, 63269.18.80, 63269.18.83, 63269.18.84, 63269.21.15, 63269.21.16, 63269.43.18, 63269.43.22, 63269.39.36, 63269.41.36, 63269.12.5, 63269.29.12, 63269.45.3, 63269.12.33 - землище на с. Ружица, общ. Никола Козлево; 12509.60.6, 12509.63.2, 12509.72.1 - землище на с. Вълнари, общ. Никола Козлево; 77582.9.15, 77582.40.1, 77582.1.5, 77582.37.1 - землище на с. Хърсово, общ. Никола Козлево; 78656.13.30, 78656.12.5, 78656.13.20 - землище на с. Църквица, общ. Никола Козлево; 39760.13.38, 39760.11.145, 39760.28.14 - землище на с. Крива река, общ. Никола Козлево; 39548.32.20, 39548.35.39, 39548.46.81, 39548.53.57, 39548.41.40, 39548.26.41, 39548.24.81, 39548.26.84, 39548.24.22, 39548.24.28, 39548.11.1, 39548.44.36, 39548.14.1, 39548.44.116, 39548.44.117, 39548.46.83, 39548.46.84, 39548.24.80 - землище на с. Красен дол, общ. Никола Козлево.

Методика: Теренно обхождане и регистриране на недвижими паметници на културно – историческото наследство.

Цели и задачи на обхождането: Обхождане на терена и регистриране на археологически материали на повърхността.

Предварителна информация за регистрирани археологически паметници: Землищата на посочените населени места се характеризират с висока наситеност на археологически обекти, притежаващи статут на недвижими културни ценности с предварителна категория „национално“ значение по смисъла на чл. 146, ал. от Закона за културното наследство.

Констатации на терена: По време на теренния обход бяха проверени предварително зададените парцели, както и подстъпите към тях.

WTG 6 Поземлени имоти 21960.15.104 и 21960.15.105, област Шумен, община Каолиново, с. Долина, м. ИРЕНТЕЛИК. Обработваема площ, изорана нива видимост до 80 %. Слаба концентрация на битова керамика и мазилки, кремъци, Предварителна датировка XVII – XIX в. открити са и кремъчни инструменти от праисторията. Наблюдения по време на изкопните дейности.

WTG 9 Поземлен имот 43846.16.52, област Шумен, община Каолиново, с. Лиси връх, м. НОВИТЕ НИВИ. Обработваема площ с видимост на терена до 60 %, лек склон с южно изложение, в парцела извън строителното петно ниска концентрация на керамика - вероятно бронзова епоха, кремъци, струпване на ломени камъни. Наблюдения по време на изкопните дейности.

WTG 14 Поземлени имоти 63269.18.79 и 63269.18.80, област Шумен, община Никола Козлево, с. Ружица, м. КОДЖА ЕКИНЛИК. Обработваема нива, засята с есенници видимост до 60 %, строителното петно е на най високата част и южния склон. Средна концентрация на фр керамика, мазилки, и кремъци. Предварителна датировка – праистория. Предварителни проучвания на 10 % от площта на строителното петно.

WTG 19 Поземлен имот 63269.39.36, област Шумен, община Никола Козлево, с. Ружица, м. КАРШИЯ. Обработваема нива, засята с есенници видимост до 80%, склон с западно изложение. Висока концентрация на битова керамика РЖЕ, IV - V и IX - X в. горели камъни, керамична шлака. От запад е ограничено от дървета, Предварителни проучвания на 10 % от площта на строителното петно.

WTG 28 Поземлен имот 12509.72.1, област Шумен, община Никола Козлево, с. Вълнари, м. ДО ДОЙРАНЦИ. Обработваема нива, неизорана, лек склон на юг. В рамките на строителното петно еднични фрагменти керамика, единични ломени камъни. Наблюдения по време на изкопните дейности. Южно от строителното петно По билото и двата склона, се засоча голяма концентрация на битова керасмика X - IX в.

По повърхността на парцели с идентификатори с №№ 44865.19.31, 44865.15.36, 44865.14.5, 44865.14.27 – землище на с. Лятно, общ. Каолиново; 21960.17.7, 21960.12.74, 21960.15.106, 21960.15.107 – землище на с. Долина, общ. Каолиново; 43846.13.3, 43846.14.20, – землище на с. Лиси връх, общ. Каолиново; 63269.16.72, 63269.16.73, 63269.16.74, 63269.16.75, 63269.18.83, 63269.18.84, 63269.21.15, 63269.21.16, 63269.43.18, 63269.43.22, 63269.41.36, 63269.12.5, 63269.29.12, 63269.45.3 63269.12.33 - землище на с. Ружица, общ. Никола Козлево; 12509.60.6, 12509.63.2, - землище на с. Вълнари, общ. Никола Козлево; 77582.9.15, 77582.40.1 77582.1.5, 77582.37.1 - землище на с. Хърсово, общ. Никола Козлево; 78656.13.30, 78656.12.5, 78656.13.20 - землище на с. Църквица, общ. Никола Козлево; 39760.13.38, 39760.11.145, 39760.28.14 - землище на с. Крива река, общ. Никола Козлево; 39548.32.20, 39548.35.39, 39548.46.81, 39548.53.57, 39548.41.40, 39548.26.41, 39548.24.81, 39548.26.84, 39548.24.22, 39548.24.28, 39548.11.1, 39548.44.36, 39548.14.1, 39548.44.116, 39548.44.117, 39548.46.83, 39548.46.84, 39548.24.80 - землище на с. Красен дол, общ. Никола Козлево не бяха регистрирани движими и недвижими културни ценности.

По време на строежа и при прокарване на инфраструктурата да бъдат спазвани изискванията по чл. 160 ал. 2 от ЗКН.

Изготвил:...


/ С. Стойчев – гл. уредник при РИМ – Шумен,

Регионален администратор АИС-АКБ Област Шумен /

Съгласувал:

Даниел Руменов

Директор на РИМ – Шумен/



МИНИСТЕРСТВО НА КУЛТУРАТА

На основание чл. 84, ал. 1 и ал. 2, във връзка с чл. 83 от Закона за културното наследство (ЗКН), във връзка със Заповед № РД09-29/21.01.2022 г., изменена със Заповед № РД09-237/13.04.2022 г. на министъра на културата, Заявление в Националния институт за недвижимо културно наследство (НИНКН) с вх. № 7000-3143/09.05.2022 г., Становище на НИНКН с изх. № 7000-3143/12.05.2022 г. и образувана преписка в Министерство на културата № СТ-84-418/12.05.2022 г.

СТАНОВИЩЕ

Относно: Схема за „Изграждане на Вятърен парк за производство на електрическа енергия – Ружица“; фаза: Предварително съгласуване на инвестиционно намерение

Заявител: Мая Карова; София; бул. „Васил Левски“ № 15-17, ет. 2; Бизнес парк „Оскар“

Идентификационни данни за обекта на документацията: Засягат се поземлени имоти (ПИ) с идентификатори в землищата на: Лятно, ЕКАТТЕ: 44865; община Каолиново, област Шумен, с. Долина, ЕКАТТЕ: 21960; община Каолиново, област Шумен, с. Лиси връх, ЕКАТТЕ: 43846; община Каолиново, област Шумен, с. Ружица ЕКАТТЕ: 63269; община Никола Козлево, област Шумен, с. Вълнари, ЕКАТТЕ: 12509; община Никола Козлево, област Шумен, с. Никола Козлево, ЕКАТТЕ: 51651; община Никола Козлево, област Шумен, с. Хърсово ЕКАТТЕ: 77582, община Никола Козлево, област Шумен, с. Църквица, ЕКАТТЕ: 78656, община Никола Козлево, област Шумен, с. Крива река, ЕКАТТЕ: 39760, община Никола Козлево, област Шумен и с. Красен дол, ЕКАТТЕ: 39548, община Никола Козлево, област Шумен.

Статут на обекта на документацията:

След извършена справка в Националния документален архив на НИНКН и АИС „Археологическа карта на България“, Ви уведомяваме, че землищата на населените места, през които преминава проектното трасе се характеризират с висока наситеност на археологически обекти, които притежават статут на недвижими културни ценности с категория от „национално“ значение по смисъла на чл. 146, ал. 3 от Закона за културното наследство (ЗКН).

Режими за опазване: няма определени режими за опазване.

Архивни данни: няма

Констатации и оценки:

Внесената документация подлежи на съгласуване съгласно чл. 83 от ЗКН.

Инвестиционното намерение е за изграждане и експлоатация на „Вятърен енергиен парк „Ружица“, в който парк ще бъдат изградени 55 броя ветрогенератори, в едно със следните съпътстващи обекти: кранови площадки, кабелни мрежи, вътрешни пътища за достъп до кранови площадки, присъединителни съоръжения;

Терените, обект на инвестиционно намерение, до сега не са подлагани на целенасочени археологически издирвания.

Опис на внесената документация: Придружително писмо – 1 бр. Папки проектна документация – 2 бр.

Въз основа на гореизложеното,

МИНИСТЕРСТВО НА КУЛТУРАТА СЪГЛАСУВА:

Схема за „Изграждане на Вятърен парк за производство на електрическа енергия – Ружица“; фаза: Предварително съгласуване на инвестиционно намерение, със следните изисквания:

- Да бъдат проведени спасителни теренни археологически проучвания в имотите, върху които ще бъде реализирано инвестиционното намерение, съгласно чл. 161, ал. 1. и чл. 148, ал. 2 и ал. 5 от ЗКН;
- Проучванията да бъдат приети от комисия по чл. 158а от ЗКН, като докладът да бъде предоставен в НИИКН за съгласуване на всички следващи етапи.
- - Инвестиционният проект да бъде съобразен с резултатите от комисията по чл. 158а от ЗКН и внесен за съгласуване по реда на ЗКН;
- Всички изкопни дейности следва да бъдат извършени при стриктното спазване на чл. 160, ал. 2 от ЗКН.

МИНИСТЪР НА КУЛТУРАТА:

АТАНАС АТАНАСОВ



площадки, кабелни мрежи, вътрешни пътища за достъп до кранови площадки, присъединителни съоръжения.

Обектите, част от бъдещият Вятърен енергиен парк, притежават следните идентифициращи данни:

1. ЗА ОБЕКТИ – ВЕТРОГЕНЕРАТОРИ:

Номерация	Идентификатор	Служба по вписванията	Населено място	Община	Местност	Категория земя
WTG1	44865.19.31	Шумен	с.Лятно	Каолиново	Ардальк	3
WTG2	44865.15.36	Шумен	с.Лятно	Каолиново	Тетева	3
WTG3	44865.14.5	Шумен	с.Лятно	Каолиново	Узунбойла	4
WTG4	44865.14.27	Шумен	с.Лятно	Каолиново	Узунбойла	4
WTG5	44865.18.25	Шумен	с.Лятно	Каолиново	Дюздаа	3
WTG6	21960.15.104	Шумен	с. Долина	Каолиново	Ирентелик	НТП за Енергийно производство
	21960.15.105	Шумен	с. Долина	Каолиново	Ирентелик	4
WTG7	21960.17.7	Шумен	с.Долина	Каолиново	Долен Юртлук	3
WTG8	21960.12.74	Шумен	С.Долина	Каолиново	Голямо Гюзе	3
WTG9	43846.16.52	Шумен	С.Лиси връх	Каолиново	Новите ниви	3
WTG10	43846.13.3	Шумен	С.Лиси връх	Каолиново	Сърта	3
WTG11	43846.14.20	Шумен	С.Лиси връх	Каолиново	Сърта	3
WTG12	63269.16.72	Шумен	с. Ружица	Никола Козлево	Екинли Орман	НТП за Енергийно производство
	63269.16.73	Шумен	с. Ружица	Никола Козлево	Екинли Орман	3
WTG13	63269.16.74	Шумен	с. Ружица	Никола Козлево	Екинли Орман	НТП за Енергийно производство
	63269.16.75	Шумен	с. Ружица	Никола Козлево	Екинли Орман	3
WTG14	63269.18.79	Шумен	с. Ружица	Никола Козлево	Коджа Екинлик	НТП за Енергийно производство
	63269.18.80	Шумен	с. Ружица	Никола Козлево	Коджа Екинлик	3
WTG15	63269.18.83	Шумен	с. Ружица	Никола Козлево	Коджа Екинлик	НТП за Енергийно производство
	63269.18.84	Шумен	с. Ружица	Никола Козлево	Коджа Екинлик	3
WTG16	63269.21.15	Шумен	с. Ружица	Никола Козлево	Мончорлук	НТП за Енергийно производство
	63269.21.16	Шумен	с. Ружица	Никола Козлево	Мончорлук	3
WTG17	63269.43.18	Шумен	с. Ружица	Никола Козлево	Тютюнлюк	НТП за Енергийно производство
	63269.43.22	Шумен	с. Ружица	Никола Козлево	Тютюнлюк	3
WTG18	63269.14.7	Шумен	с. Ружица	Никола Козлево	Яленското	3
WTG19	63269.39.36	Шумен	с.Ружица	Никола Козлево	Каршия	7
WTG20	63269.41.36	Шумен	с.Ружица	Никола Козлево	Адалар	4
WTG21	63269.12.5	Шумен	с. Ружица	Никола Козлево	Ескилик	3
WTG22	63269.29.12	Шумен	с. Ружица	Никола Козлево	Фучиджилар	4

WTG23	63269.45.3	Шумен	с. Ружица	Никола Козлево	Коренежа	3
WTG24	63269.45.3	Шумен	с. Ружица	Никола Козлево	Коренежа	3
WTG25	63269.12.33	Шумен	с. Ружица	Никола Козлево	м. ЕСКИЛИК	3
WTG26	12509.60.6	Шумен	с. Вълнари	Никола Козлево	Гората	4
WTG27	12509.63.2	Шумен	с. Вълнари	Никола Козлево	Гората	4
WTG28	12509.72.1	Шумен	с. Вълнари	Никола Козлево	До Дойранци	5
WTG29	51651.13.24	Шумен	с. Никола Козлево	Никола Козлево	Фучиджилар	4
WTG30	51651.20.39	Шумен	с. Никола Козлево	Никола Козлево	Календера	НТП за Енергийно производство
	51651.20.40	Шумен	с. Никола Козлево	Никола Козлево	Календера	4
WTG31	77582.9.15	Шумен	с. Хърсово	Никола Козлево	м. М.'КЪОКЛЮК'	3
WTG32	77582.40.1	Шумен	с. Хърсово	Никола Козлево	Папурлука	4
WTG33	77582.40.1	Шумен	с. Хърсово	Никола Козлево	Папурлука	4
WTG34	78656.13.30	Шумен	с. Църквица	Никола Козлево	Кабаклък	4
WTG35	78656.12.5	Шумен	с. Църквица	Никола Козлево	м. СЪРТ	4
WTG36	78656.13.20	Шумен	с. Църквица	Никола Козлево	м. КАБАКЛЪК	4
WTG37	39760.13.38	Шумен	с. Крива река	Никола Козлево	Сърт	4
WTG38	39760.11.145	Шумен	с. Крива река	Никола Козлево	Сърт	3
WTG39	39760.28.14	Шумен	с. Крива река	Никола Козлево	м. Юртлук	4
WTG40	39548.32.20	Шумен	с.Красен Дол	Никола Козлево	Долен Клисорман	3
WTG41	39548.35.39	Шумен	с.Красен Дол	Никола Козлево	Горен Клисорман	3
WTG42	39548.46.81	Шумен	с.Красен Дол	Никола Козлево	Сърта	3
WTG43	39548.53.57	Шумен	с.Красен Дол	Никола Козлево	Чирпанлък	3
WTG44	39548.41.40	Шумен	с.Красен Дол	Никола Козлево	Данилова чешма	3
WTG45	39548.26.41	Шумен	с.Красен Дол	Никола Козлево	Келеметата	3
WTG46	39548.24.81	Шумен	с.Красен Дол	Никола Козлево	Рядката гора	3
WTG47	39548.26.84	Шумен	с.Красен Дол	Никола Козлево	Келеметата	3
WTG48	39548.24.22	Шумен	с.Красен Дол	Никола Козлево	Рядката гора	3
WTG49	39548.24.28	Шумен	с.Красен Дол	Никола Козлево	Лазови ниви	3
WTG50	39548.11.1	Шумен	с.Красен Дол	Никола Козлево	Казъджалар Аркась	3
WTG51	39548.44.36	Шумен	с.Красен Дол	Никола Козлево	Димов кладенец	3
WTG52	39548.14.1	Шумен	с.Красен Дол	Никола Козлево	Авдула	3
WTG53	39548.44.116 39548.44.117	Шумен	с.Красен Дол	Никола Козлево	Кара небе	3
WTG54	39548.46.83 39548.46.84	Шумен	с.Красен Дол	Никола Козлево	Сърта	3
WTG55	39548.59.1	Шумен	с.Красен Дол	Никола Козлево	Помпена станция	5

2. ЗА ОБЕКТ – ПОДСТАНЦИЯ:

Подстанция 400	77582.1.5	Шумен	с. Ружица	Никола Козлево	м. М.'КОРЕНЕЖА'	3
Подстанция 1_110	21960.15.106	Шумен	с. Долина	Каолиново	Ирентелик	НТП за Енергийно производство
	21960.15.107	Шумен	с. Долина	Каолиново	Ирентелик	3
Подстанция 2_100	9548.24.80	Шумен	с.Красен Дол	Никола Козлево	м. РЯДКАТА ГОРА	3
Подстанция и техническа инфраструктура	77582.37.1	Шумен	с. Хърсово	Никола Козлево	М.'КУЗЧАЗ'	6

3. Схема за разположение на проекта:

Като приложение към настоящото заявление е представена схема за разположението на Вятърния парк като при необходимост същата може да Ви бъде предоставена под формата на цифров модел във формат dwg.

Съобразно чл. 84 от Закона за културното наследство (ЗКН), във вр. с чл. 128, ал. 6 от Закона за устройство на територията (ЗУТ) е предвидено нормативно изискване за съгласуване на проектите на подробни устройствени планове със заинтересуваните централни и териториални администрации, а при необходимост – и със специализираните контролни органи.

УВАЖАЕМИ ДАМИ И ГОСПОДА,

Съобразно гореизложеното и с цел предварително проучване на инвестиционното намерение с приложимите правила и норми за опазване и защита на културното наследство на Република България Ви молим да ни предоставите Вашето **предварително съгласуване** по реда на ЗКН, а именно, че инвестиционното намерение, в частност **подробните устройствени планове**, които предстои да бъдат процедурани в гореописаните недвижими имоти, не попадат в територии за културно – историческа защита по ЗКН или в територии с други специфични характеристики, които изискват специален режим на управление, опазване и контрол, както и че по отношение на гореописаните имоти не са налице предписания за опазване на археологически обекти по смисъла на ЗКН.

Във връзка с горното, моля да се има предвид, че имотите, върху които ще бъде реализирано инвестиционното намерение за изграждане на Вятърния енергиен парк, представляват земеделски земи и същите не попадат в урбанизирани територии по смисъла на чл. 8, т. 1 от ЗУТ. В допълнение, статутът на посочените по-горе имоти, разположени на територията на община Каолиново и община Никола Козлево, е съобразен и с одобрените Общи устройствени планове на двете общини, в които не се съдържат данни за съществуването на културни ценности, в това число археологически обекти, които да бъдат засегнати от изграждането на Вятърния енергиен парк.

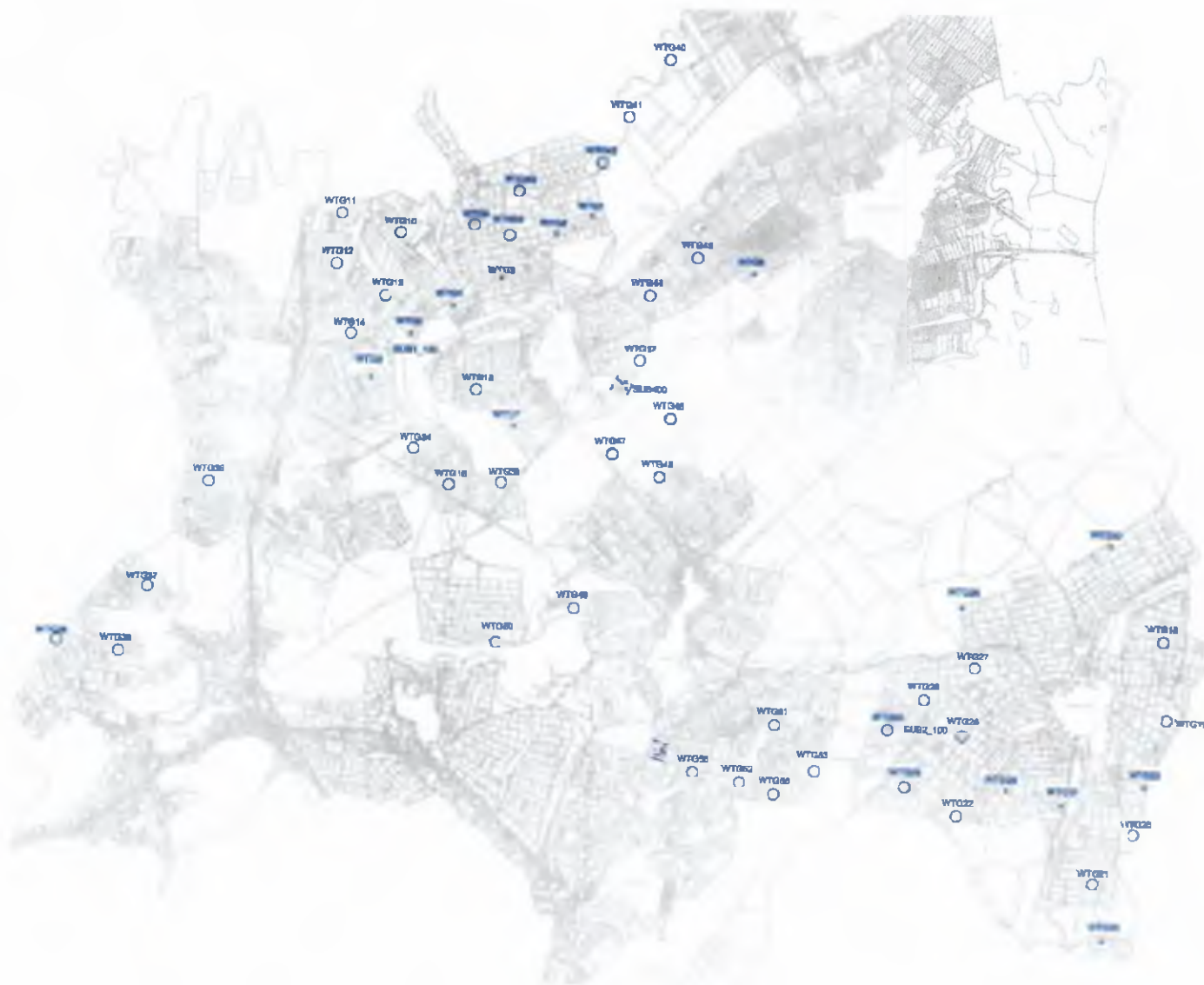
ПРИЛОЖЕНИЕ: Схема за разположение на проекта

С уважение,



Мая Карова _____
управител

Схема за разположение на проекта



МИНИСТЕРСТВО НА КУЛТУРАТА
СЪГЛАСУВАМ
на основание чл. 84, ал. 1 от ЗКН,
графичните материали към
проектна документация по Раздел V
"Атомално-устройствена защита" на ЗКН.
№ (МК) 21-84-418/04.08.22г.
Заверен с печат.....



РЕПУБЛИКА БЪЛГАРИЯ
МИНИСТЕРСТВО НА КУЛТУРАТА

ГЛАВНА ДИРЕКЦИЯ
„Инспекторат за опазване на културното наследство”

Изх. № 45-00-292/....04.-08-...2023.....

ДО:

АРХ. ПЕТЪР ПЕТРОВ
ДИРЕКТОР НА НИИКН

РИМ – ШУМЕН

БУЛ. „СЛАВЯНСКИ“ № 17
9700, ШУМЕН

„РУЖИЦА ГРИЙН ПАУЪР“ ЕООД

✓ БУЛ. „ДЖЕЙМС БАУЧЕР“ № 51, ЕТ. 16
1407, СОФИЯ

ОТНОСНО: Констативен протокол № 45-00-292/04.07.2023 г.

УВАЖАЕМИ ГОСПОЖИ И ГОСПОДА,

Приложено Ви изпращам за сведение и изпълнение Протокол с № 45-00-292/04.07.2023 г. от проведена комисия на основание чл. 158а от Закона за културното наследство.

ПРИЛОЖЕНИЕ: Протокол № 45-00-292/04.07.2023 г.
Заповед РД09-629/01.08.2023 г.
Доклад от научен ръководител – само за НИИКН

?

С уважение,

АЛЕКСАНДЪР ТРАЙКОВ

Главен директор на НИИКН



МИНИСТЕРСТВО НА КУЛТУРАТА

ЗАПОВЕД

№ РД09-629 / VI.08 2023 г.

На основание чл. 158а, ал. 6 от Закона за културното наследство, във връзка със Заповед № РД09-499/19.06.2023 г. на Министъра на културата

ОДОБРЯВАМ:

Протокол № 45-00-292/04.07.2023 г. на експертна комисия, назначена със Заповед № РД9К-200/30.06.2023 г. на Министъра на културата и постъпило искане с вх. № 45-00-292/23.06.2023 г. в Министерство на културата от д-р Даниел Руменов, директор на РИМ-Шумен за приемане на резултатите от приключило спасително археологическо проучване – геофизично издирване и поземлени имоти с идентификатори с №№ 63269.18.79 и 63269.18.80 в м. „Колжа екинлик“ и поземлен имот с идентификатор с № 63269.39.36 в м. „Каршия“, землище на с. Ружица, община Никола Козлево, област Шумен.

Копие от настоящата заповед да се връчи на НИИКН, РИМ-Шумен и „Ружица Грийн Пауър“ ЕООД, адрес: гр. София, п.к. 1407, р-н Лозенец, бул. „Джеймс Баучер“, № 51, ет. 16, Мая Карова – управител, за сведение и изпълнение.

ПРИЛОЖЕНИЕ: Протокол № 45-00-292/04.07.2023 г.

ЗАМЕСТНИК-МИНИСТЪР:

арх. Чавдар Георгиев





ПРИЛОЖЕНИЕ
КЪМ ЗАПОВЕД № 2209-629/01.05.2023г.

ПРОТОКОЛ

Днес, 29.06.2023 г., в изпълнение на Заповед № РД9К-200/30.06.2023 г. на Министъра на културата за приемане на резултатите от спасително археологическо проучване – геофизично издирване в поземлени имоти с идентификатори с №№ 63269.18.79, 63269.18.80 в м. „Коджа екинлик“ и поземлен имот с идентификатор с № 63269.39.36 в м. „Каршия“, землище на с. Ружица, община Никола Козлево, област Шумен, се събра

ЕКСПЕРТНА КОМИСИЯ

в състав:

ПРЕДСЕДАТЕЛ: Кирчо Стефанов Апостолов – главен инспектор в регионален инспекторат за опазване на културното наследство в ЦРП–Варна. ГД „ИОКН“ в Министерство на културата (МК),

и

ЧЛЕНОВЕ:

1. Станислав Иванов – специалист-археолог в НАИМ–БАН, филиал Шумен;
2. д-р Игор Лазаренко – гл. ас. в РИМ–Варна.

Комисията по чл.158а се провежда във връзка с искане, вх. № 45-00-292/23.06.2023 г. от Даниел Румсенов, директор на РИМ–Шумен.

Докладва: Станимир Стойчев, гл. уредник на отдел Антична археология при РИМ–Шумен, научен ръководител на спасително археологическо проучване – геофизично издирване в ПИ с идентификатори с №№ 63269.18.79, 63269.18.80 в м. „Коджа екинлик“ и ПИ с идентификатор с № 63269.39.36 в м. „Каршия“, землище на с. Ружица, общ. Никола Козлево, обл. Шумен, с Разрешение № 100/2023 г.

След огледа на място и запознаване с предоставените документи, комисията

КОНСТАТИРА:

I. По собствеността:

Поземлените имоти, обект на спасително археологическо проучване – геофизично издирване на археологически обекти попадат в землището на с. Ружица (ПИ с идентификатори с №№ 63269.18.79, 63269.18.80 в м. „Коджа екинлик“ и ПИ с идентификатор с № 63269.39.36 в м. „Каршия“), общ. Никола Козлево, обл. Шумен. Парцели предназначени за строеж на ветрогенератори са частна собственост.

II. Статут:

Съгласно действащия Закон за културното наследство (ДВ, бр. 19/2009 г. с изм. и доп.), статутът на новооткритите археологически обекти по време на археологическото издирване, в поземлени имоти (ПИ) попадащи в землището на с. Ружица, общ. Никола Козлево, обл. Шумен се определя на основание чл. 146, ал. 1 и ал. 3 и във връзка с §10 от Преходните и заключителни разпоредби, където недвижимите археологически обекти са културни ценности с категория национално значение до окончателното установяване на категорията им.

III. По документи:

1. Копие на писмо от РИМ–Шумен, вх. № 45-00-292/23.06.2023 г. в МК, за назначаване на комисия по чл. 158а от ЗКН (Приложение 1).

2. Копие на Разрешение № 100/2023 г. (Приложение 2).

3. Научен доклад за извършени спасителни археологически проучвания на обекта с фотодокументация и карти (Приложение 3).

4. Копие на Доклад за изпълнение на геофизично изследване на ПИ с идентификатори с №№ 63269.18.79, 63269.18.80 в м. „Коджа екинлик“ и ПИ с идентификатор с № 63269.39.36 в м. „Каршия“, землище на с. Ружица, общ. Никола Козлево, обл. Шумен изготвил от инж. д-р Християн Цанков, „Тера скаут“ ЕООД, гр. София (Приложение 4).

5. Договор за извършване на предварително археологическо проучване № 15/29.03.2023 г., между РИМ–Шумен, представляван от Даниел Руменов – директор и Златина Михайлова – гл. счетоводител, Изпълнител и „Ружица Грийн Пауър“ ЕООД, гр. София, п.к. 1407, р-н Лозенец, бул. „Джеймс Баучер“, № 51, ет. 16, Булстат: 206779539, представлявано от управителя Мая Карова, Възложител (Приложение 5).

IV. Оглед на място:

При огледа на извършеното археологическо проучване, от доклада на научния ръководител и проведените дискусии беше установено, че спасителното археологическо проучване – геофизично издирване в ПИ с идентификатори с №№ 63269.18.79, 63269.18.80 в м. „Коджа екинлик“ и ПИ с идентификатор с № 63269.39.36 в м. „Каршия“, землище на с. Ружица, общ. Никола Козлево, обл. Шумен е извършено въз основа Разрешение № 100/2023 г., издадено

от Председателя на Съвета за терени проучвания доц. д-р Христо Попов, на Станимир Стойчев, РИМ–Шумен – научен ръководител.

Проучването е проведено въз основа на **Договор № 15/29.03.2023 г.** сключен между РИМ–Шумен, Изпълнител и „Ружица Грийн Пауър“ ЕООД, Възложител, който е осигурил финансиране в размер на 4 635,40 лв. (без ДДС).

Целите на археологическото проучване са: прецизиране на евентуални археологически структури в рамките на строителните петна.

Геофизичното издирване е обхванало площ от 3,7 дка в ПИ с идентификатори с №№ 63269.18.79, 63269.18.80 в м. „Коджа екинлик“, и площ от 3,69 дка в ПИ с идентификатор с № 63269.39.36 в м. „Каршия“, землище на с. Ружица, общ. Никола Козлево, обл. Шумен. Имотите са разположени в обработваеми площи на отстояние около 1,5 км един от друг и са предназначени за строителство на ветрогенератори. Предварително са проведени теренни археологически проучвания с цел издирване и регистриране на археологически паметници. По повърхността на двата парцела е била регистрирана голяма концентрация на керамични фрагменти и бучки горяла почва, което е дало основание за настоящото проучване.

Геомагнитните проучвания са извършени с помощта на два магнитометри на канадския производител GEM Systems, Inc. Единият е двуканален градиентометър, модел GSMP-25G е използван за определяне на вертикалния градиент на геомагнитното поле по трасетата на проектните профилни линии. Другият магнитометър, модел GSM-19 (Overhauser) е използван като базова станция, за регистрация на денонощната вариация на геомагнитното поле.

Обект 1 WTG 14. Намира се на 1,6 км 301° северозападно от с. Ружица, общ. Никола Козлево, обл. Шумен, в м. „Коджа екинлик“. Попада в обработваема площ. Установена е сравнително висока концентрация на керамични фрагменти, мазилки и кремъци. Предварителната датировка на обекта е от периода на късния неолит. Строителното петно за изграждане на вертогенератор (WTG 14) в ПИ № 63269.18.79, е в югозападната част на обекта.

На територията на ветрогенераторна площадка WTG 14, измереното геомагнитно поле попада в интервала от 48499 nT до 48530 nT. То може да бъде разделено на две зони с различни особености: 1. Западна, характеризираща се с еднородно геомагнитно поле със стойности около фоните и слаби линейни нееднородности, следващи направлението на оранта. 2. Източна, която е със силно променливо, мозаечно геомагнитно поле с множество изометрични положителни аномалии, заобиколени от магнитни минимуми. Двете зони се отличават рязко на картите с дългообразна граница отбелязана като L1, на картата са очертани 30 броя аномалии, отбелязани с кръгчета и елипси с индекс „А“ и номерация от 2 до 31. Някои от контурите на картата включват повече от една аномалия (A10, A16 и A18).

Ръководителя на проучването счита, че възможната причина за проявата на тази зоналност в измереното геомагнитно поле е наличието на селище, развиващо се източно и южно от контура очертан с L1, в рамките на което, попадат множество горели постройки, пещи, обгорени ями или др. обекти с повишени магнитни свойства. Препоръката на археолога е да се извърши пълно проучване на участъка с регистрираните аномалии, който е с размер 2,5 дка и проучване на 10 % от останалата част на терена с размер около 1 дка.

Обект 2 WTG 19. Намира се на 1,3 км 253° югозападно от с. Ружица, общ. Никола Козлево, обл. Шумен, в м. „Каршия“. Попада в обработваема площ. При теренните обхождания

е установена висока концентрация на битова керамика от ранно-желязната епоха (РЖЕ), от античността IV–V и от ранното средновековие IX–X в. Открити са горели камъни и керамична шлака. На запад обекта е ограничен от дере. Строителното петно за изграждане на вертогенератор (WTG 19) в ПИ с № 63269.39.36, попада в централната част на обекта.

Геомагнитното поле на площадката на WTG 19 в се характеризира със стабилни стойности в рамките на 48492 – 48522 nT. Регистрираните аномалии са със значителни размери и се отличават по форма. Характерна за тях е ориентацията им в посока северозапад–югоизток, която не кореспондира с посоката на оране. Браздите са с направление север–юг и нямат забележимо проявление в измереното магнитно поле и картите. В североизточния ъгъл на площта е наблюдавана елипсовидна аномалия А1, която частично излиза от измерения участък. Аномалията е с формата на елипсовиден пръстен, с диаметър на дългата страна 30 м и на късата страна 20 м. Според проучвателя, вероятно това е оградно съоръжение. Западно от тази аномалия е установена аномална зона А2, която също има елипсовидна форма, но тук цялата площ представлява елипсовиден максимум с диаметри 20 x 12 м. Аномалията може да е причинена от голяма, горяла сграда или от близки една до друга обгорени постройки. В централния участък на изследваната площ е установена линейна аномалия А3, с посока северозапад–югоизток. Възможно е тя да е с геоморфоложки произход – запълнено старо дере или да е свързана със запълване на линейна структура – канал, ров. В югозападния край на изследвания участък са регистрирани още две елипсовидни аномални зони А5 и А4. Зона А4 е с размери 10 x 17 м и има сложна вътрешна структура, а зона А5 е по-малка – 6 x 10 м и е хомогенна. Проучвателят предполага, че вероятно са причинени от останки от горели сгради или зидове изградени от магнитни материали. Археолога препоръчва да се проучат регистрираните аномални зони А1, А2, А4, А5, които са с площ около 0.9 дка и на 10 % от останалият участък на парцела.

Въз основа на направените констатации и след проведените обсъждания, комисията предлага на Министъра на културата следните

V. Решения и препоръки:

1. Комисията приема проведеното спасително археологическо проучване – геофизично издирване в поземлени имоти с идентификатори с №№ 63269.18.79, 63269.18.80 в м. „Коджа екинлик“ и поземлен имот с идентификатор с № 63269.39.36 в м. „Каршия“, землище на с. Ружица, община Никола Козлево, област Шумен, за завършено и осъществено на основание Разрешение за археологическо проучване, издадено по реда на чл. 148, ал. 2 от ЗКН, съгласно изискванията на чл. 153 от ЗКН.

2. Въз основа доклад на научния ръководител на спасително археологическо проучване – геофизично издирване в ПИ №№ 63269.18.79, 63269.18.80 и 63269.39.36, землище на с. Ружица, общ. Никола Козлево, обл. Шумен, комисията установи, че:

- в строителното петно за изграждане на вертогенератор - WTG 14 (ПИ № 63269.18.79) са регистрирани 30 геомагнитни аномалии, разположени източно и южно от контура очертан с LI, които вероятно са останки от селище датирано от късния неолит;

- в строителното петно за изграждане на вертогенератор – WTG 19 (ПИ с № 63269.39.36) са регистрирани пет аномални зони – А1, А2, А3, А4 и А5, които вероятно (с изключение на аномалия А3) са останки от оградни съоръжения, горели сгради и зидове.

3. Въз основа на доклада за проведеното геофизично издирване и предоставената документация (графична, карти и Доклад от инж. д-р Християн Цанков), **комисията предлага:**

- в строителното петно, където е предвидено изграждането на вертогенератор – WTG 14 (ПИ № 63269.18.79, землище на с. Ружица, м. „Коджа екинлик“), да се извърши пълно археологическо проучване в участъка с регистрирани аномалии (площ 2,5 дка), и проучване на 10 % от останалата част на парцела (площ 1 дка).

- в строителното петно, където е предвидено изграждането на вертогенератор – WTG 19 (ПИ с № 63269.39.36, землище на с. Ружица, м. „Каршия“), да се извърши пълно археологическо проучване на регистрираните аномални зони А1, А2, А4, А5 (площ около 0.9 дка) и проучване на 10 % от останалият участък на парцела.

- след приключването на археологическото проучване, да се свика комисия по чл. 158а от ЗКН, която да предложи мерки за опазване на разкритите структури или да освободи терена за изпълнение на инвестиционното намерение.

4. По време на строежа на вертогенераторите и при прокарване прилежащата им инфраструктурата да бъдат спазвани изискванията по чл. 160 ал. 2 от ЗКН.

5. Проектната документация във всички следващи фази да бъде съгласувана с Министерството на културата съгласно чл. 83 и по реда на чл. 84 от ЗКН.

6. Екземпляр от теренната документация да бъде предаден, според изискванията по чл. 153, ал. 2 от ЗКН на хартиен или електронен носител в Националния документален архив на НИНКН/МК до месец април 2024 г.

Настоящият протокол е съставен в пет еднообразни екземпляра – за МК, НИНКН, РИМ–Шумен и „Ружица Грийн Пауър“ ЕООД, адрес: гр. София, п.к. 1407, р-н Лозенец, бул. „Джеймс Баучер“, № 51, ет. 16, представлявано от управителя Мая Карова.

Приложения: съгласно текста.

ПРЕДСЕДАТЕЛ:
(Кирчо Апостолов)

ЧЛЕНОВЕ:

1.
(Станислав Иванов)

2.
(гл. ас. д-р Игор Лазаренко)



Република България
Министерство на транспорта и съобщенията

**Главна дирекция
ГРАЖДАНСКА ВЪЗДУХОПЛАВАТЕЛНА АДМИНИСТРАЦИЯ**

ДО
Г-ЖА МАЯ КАРОВА
МЕНИДЖЪР ПРОЕКТИ НА
„РУЖИЦА ГРИЙН ПАУЪР“ ЕООД
гр. София, бул. „Васил Левски“ 15-17, бизнес център „Оскар“
E-mail: maya.karova@ 1

АРМИЛБСГГАУХСЗСА SOFTOYA
НА ТРАНСПОРТА И СЪОБЩЕНИЯТА
ГД „Гражданска въздухоплавателна администрация“
Регистър за авиационни документи
56-02-74/06.06.2022

Към заявление рег. № 56-02-74/12.05.2022 г.

Относно: Съгласуване на ограничения във връзка с безопасността на въздухоплаването при застрояване (изграждане на обекти): Изграждане на Вятърен парк за производство на електрическа енергия - Ружица на територията на общ. Каолиново и общ. Никола Козлево, област Шумен.

УВАЖАЕМА ГОСПОЖО КАРОВА,

В изпълнение на Вашето искане за съгласуване на ограничения във връзка с безопасността на въздухоплаването при бъдещо застрояване (изграждане на обекти) за: „Изграждане на Вятърен парк за производство на електрическа енергия – Ружица“ на територията на общ. Каолиново и общ. Никола Козлево, в землищата на селата Лятно, Долина, Лиси връх, Ружица, Вълнари, Никола Козлево, Хърсово, Църквица, Крива река и Красен дол, с местоположение на ветрогенераторите - ПИ 44865.19.31, 44865.15.36, 44865.14.5, 44865.14.27 и 44865.18.25 в с.Лятно, общ. Каолиново; ПИ 21960.15.104, 21960.15.105, 21960.17.7, 21960.12.74 в с.Долина, общ.Каолиново; ПИ 43846.16.52, 43846.13.3, 43846.14.20 в с. Лиси връх, общ.Каолиново; ПИ 63269.16.72, 63269.16.73, 63269.16.74, 63269.16.75, 63269.18.79, 63269.18.80, 63269.18.83, 63269.18.84, 63269.21.15, 63269.21.16, 63269.43.18, 63269.43.22, 63269.14.7, 63269.39.36, 63269.41.36, 63269.12.5, 63269.29.12, 63269.45.3, 63269.45.3, 63269.12.33 в с.Ружица, общ.Никола Козлево; ПИ 12509.60.6, 12509.63.2, 12509.72.1 в с.Вълнари, общ.Никола Козлево; ПИ 51651.13.24, 51651.20.39, 51651.20.40 в с.Никола Козлево, общ.Никола Козлево; ПИ 77582.9.15, 77582.40.1 в с.Хърсово, общ.Никола Козлево; ПИ 78656.13.30, 78656.12.5, 78656.13.20 в с.Църквица, общ.Никола Козлево; ПИ 39760.13.38, 39760.11.145, 39760.28.14 в с.Крива река, общ.Никола Козлево; ПИ 39548.32.20, 39548.35.39, 39548.46.81, 39548.53.57, 39548.41.40, 39548.26.41, 39548.24.81, 39548.26.84, 39548.24.22, 39548.24.28, 39548.11.1, 39548.44.36, 39548.14.1, 39548.44.116, 39548.44.117, 39548.46.83, 39548.46.84, 39548.59.1 в с.Красен дол, общ. Никола Козлево“, беше направен анализ за височинните ограничения във връзка с осигуряване на сигурността и безопасността на въздухоплаването съгласно изискванията на чл. 16б, ал. 1, т. 6 от ЗГВ. Анализът е основан на данните, представени от Вас в горесцитираното писмо и съдържа следните констатации:

1. Приложените документи представят изграждането на 55 вятърни електрогенератора, с височина от 267,50 m, разположени върху терен с надморска височина, която варира между 293,62 m и 404,22 m. Максималната надморска височина на енергийният парк, съгласно координатния регистър на посочените най-високи точки на застрояване, е 671,72 m по височинна система EVRS (EVRF2007).



гр. София 1000, ул. Дякон Игнатий 9
тел: +359 (2) 937 10 47 факс: +359 (2) 980 53 37

2. В резултат на анализа Ви информирам както следва:

2.1. Предвидените точки за монтажа на ветрогенератори с номера WTG29 и WTG30, се намират в близост до ПИК, намираща се южно от с. Никола Козлево, а ветрогенератор с номер WTG55 се намира в близост до ПИК, намираща се северно от с. Преселка.

2.2. Предвид възможността пистите до с. Никола Козлево и с. Преселка в бъдеще да бъдат обект на сертификация, същите са разгледани като летища с кодов номер 1 съгласно Сертификационните спецификации (CS-ADR-DSN) към Регламент (EU) № 139/2014 за определяне на изискванията и административните процедури във връзка с летищата. В тази връзка, ветрогенератори с номера WTG29, WTG30 и WTG55, ще нарушат вътрешната хоризонтална и конична повърхности на посочените писти с повече от 200 m.

2.3. По отношение на летище Варна - обектите не оказват влияние на установените процедури за полети на летище Варна, не възпрепятстват нормалната работа на техническите съоръжения за КНО на ДП РВД и не нарушават, приложимите към летище Варна повърхнини, съгласно Сертификационните спецификации (CS-ADR-DSN) към Регламент (EU) № 139/2014 за определяне на изискванията и административните процедури във връзка с летищата

Предвид изложеното в т. 2.3, ГД „Гражданска въздухоплавателна администрация“, имайки предвид и становището на ДП РВД, съгласува представения проект за изграждане на вятърен парк „Ружица“ по отношение местоположението и височината на ветрогенератори с номера от WTG1 до WTG28 и от WTG31 до WTG54 – общо 52 броя генератори.

Предвид изложеното в т. 2.2, ветрогенератори с номера WTG29, WTG30 и WTG55 ще нарушат вътрешната хоризонтална и конична повърхности на посочените писти с повече от 200 m. С цел да се запази възможността пистите до с. Никола Козлево и с. Преселка в бъдеще да бъдат обект на сертификация, ГД ГВА не съгласува изграждането на ветрогенератори с номера WTG29, WTG30 и WTG55.

С уважение,

6/6/2022

Х Христо Щерионов

Христо Щерионов

главен директор на ГД ГВА

Signed by: Hristo

Shterionov





ДО

Г-ЖА МАЯ КАРОВА

УПРАВИТЕЛ НА „РУЖИЦА ГРИЙН ПАУЪР“ ЕООД

бул. „Васил Левски“, № 15-17, Бизнес център „Оскар“, ет. 2

1142 гр. София

тел. 089 3688552

ЕЛЕКТРОЕНЕРГИЕН СИСТЕМЕН ОПЕРАТОР ЕАД СОФИЯ

Изх. № ЦУ

ЕКО-1076/1/23.02.22

На наш вх. № ЦУ-ЕСО - 1076/ 02.02.2022 г.

Относно: Инвестиционни намерения за изграждане и присъединяване на вятърен парк „Ружица“ (ВяЕЦ) към преносната електрическа мрежа

УВАЖАЕМА ГОСПОЖО КАРОВА,

Във връзка с полученото в ЕСО ЕАД (ЕСО) Ваше писмо, свързано с инвестиционни намерения, за изграждане на вятърен парк „Ружица“, в района на селата с. Долина, с. Лиси Връх и с. Лятно, община Каолиново, както и с. Крива река, с. Църквица, с. Хърсоро, с. Красен дол, с. Ружица и с. Никола Козлево, община Никола Козлево, област Шумен, с обща мощност 371 MW, Ви уведомяваме:

Присъединяването на обекти на производители на електрическа енергия към разпределителната или към преносната електрически мрежи се регламентира от Закона за енергетиката и се осъществява по реда, определен с Наредба № 6 за присъединяване на производители и клиенти на електрическа енергия към преносната или към разпределителните електрически мрежи, обн., ДВ, бр. 31 от 04.04.2014 г. (Наредба № 6).

ЕСО ЕАД ще присъедини Вашата централа, след изпълнение на изискванията на чл. 116 ал. 1 от Закона за енергетиката, а именно:

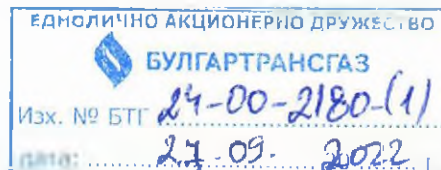
1. Да има сключен договор за присъединяване;
2. Производителят да е изпълнил всички задължения, посочени в Договора за присъединяване, както и нормативните изисквания;
3. Да има изградени електрически уредби (подстанция) в собствения си имот;
4. Да е сключен договор за достъп по чл. 84 ал.2. от ЗЕ.

За започване на процедура по присъединяване на Вашата централа към преносната електрическа мрежа, е необходимо да подадете в ЕСО ЕАД искане за проучване на условията и начина на присъединяване по реда на Наредба № 6. Искането се попълва на бланка на ЕСО ЕАД, посочена в сайта на дружеството – www.eso.bg (ИСКАНЕ за проучване на условията за присъединяване на обекти на производители на електрическа енергия към ПРЕНОСНАТА ЕЛЕКТРИЧЕСКА МРЕЖА).

В искането се посочват всички необходими данни, предвидени в чл. 52, ал. 1 и се окомплектова с всички изискуеми документи съгласно чл. 52 ал. 2 от Наредба № 6, в това число копие от документ за заплатена цена за проучване на условията и начина на присъединяване, съгласно утвърден от КЕВР ценоразпис на ЕСО ЕАД, публикуван на посочения по-горе сайт и Виза за проектиране на централата или влязъл в сила ПУП.



БУЛГАРТРАНСГАЗ



До

Г-жа Мая Карова

Управител на „Ружица Грийн Пауър“ ЕООД
бул. „Джеймс Баучер“ № 51, ет. 16
гр. София, 1407

Копие:

Североизточен експлоатационен
Район „Вълчи дол“
към „Булгартрансгаз“ ЕАД

На писмо с Наш вх. № БТГ-24-00-2180/23.09.2022г.

ОТНОСНО: Искане за предоставяне на информация за съществуващи газопроводи и съоръжения, собственост на „Булгартрансгаз“ ЕАД на територията на общините Каолиново и Никола Козлево, област Шумен за изграждане на вятърен парк.

УВАЖАЕМА ГОСПОЖО КАРОВА,

Във връзка с получено от Вас заявление за предоставяне на информация за съществуващи газопроводи и съоръжения, собственост на „Булгартрансгаз“ ЕАД на територията на общините Каолиново и Никола Козлево, област Шумен, необходими за инвестиционно намерение за изграждане на вятърен парк в имоти по предоставения списък, Ви уведомявам следното:

В землищата на: с. Лятно, с. Долина и с. Лиси връх, община Каолин и с. Ружица, с. Вълнари, с. Хърсово, с. Църквица, с. Крива река и с. Красен дол, община Никола Козлево няма изградени газопроводи и съоръжения собственост на „Булгартрансгаз“ ЕАД и нямаме възражения по инвестиционното намерение за изграждане на вятърен парк в имоти от изброените землища.

Приложение: Документация за имотите (копие) – 1 папка.

С уважение,

Владимир Малинов

Изпълнителен директор
на „Булгартрансгаз“ ЕАД



ОД:ВН-004, v02

„Булгартрансгаз“ ЕАД

София 1336, п.к. 3
бул. „Панчо Владигеров“ № 66
идент. № 175203478
идент. № по ДДС: BG 175203478

т: 02/ 939 63 00
ф: 02/ 925 00 63
е: info@bulgartransgaz.bg
w: www.bulgartransgaz.bg

Уникредит Булбанк АД
BIC: UNCRBGSF
IBAN: BG52UNCR76301078435701 - ЛЕВА
IBAN: BG88UNCR76301476061042 - EUR